

«СОГЛАСОВАНО»
Глава го Дежарск
----- (В.О.Пильников)

«СОГЛАСОВАНО»
Начальник ОГИБДД МО
МВД России «Ревдинский»
капитан полиции
----- (Е.А.Федоров)

«УТВЕРЖДАЮ»
Директор МАОУ «СОШ №16»
----- (О.И.Аверина)



ПАСПОРТ

дорожной безопасности образовательного учреждения

Муниципальное автономное общеобразовательное учреждение
«Средняя общеобразовательная школа №16»

ОБЩИЕ СВЕДЕНИЯ

Тип образовательной организации: Муниципальное автономное общеобразовательное учреждение «Средняя общеобразовательная школа №16»

Юридический адрес: 623271, Свердловская область, город Дегтярск площадь Ленина, дом 9.

Фактический адрес: 623271, Свердловская область, город Дегтярск площадь Ленина, дом 9

Руководитель образовательного учреждения:

Директор МАОУ «СОШ №16» Лариса Ивановна Аверина

тел. (34397)6-06-60

(34397)6-02-47

Заместитель директора по учебной работе

Карасева Галина Николаевна

тел. (34397)6-02-47

Заместитель директора

по учебно-воспитательной работе

Штауффенберг Оксана Николаевна

тел. (34397)6-02-47

Ответственные работники муниципального органа образования

должность: заместитель начальника Управления образования го Дегтярск

Дьякова Надежда Владимировна

(343)97-6-37-83

Ответственные от Госавтоинспекции:

должность: заместитель командира взвода ДПС ГИБДД

старший лейтенант Вилисов Анатолий Евгеньевич

тел. (343)97-5-22-00, 5-43-08

Ответственные работники за мероприятия по профилактике

дорожного травматизма,

должность: преподаватель-организатор ОБЖ

Матыченко Герман Николаевич,

тел. (34397)6-02-47

Руководитель или ответственный работник дорожно- эксплуатационной организации, осуществляющей содержание улично-дорожной сети (УДС)

Должность: начальник УЖКХ

Козлова Ольга Николаевна

Тел. (34397)3-75-65.

Руководитель или ответственный работник дорожно-эксплуатационной организации, осуществляющей содержание технических средств организации дорожного движения (ТСОДД)

должность: начальник УЖКХ

Козлова Ольга Николаевна

Количество обучающихся (учащихся, воспитанников) 645

Наличие уголка по БДД коридор 1 этажа

Наличие класса по БДД элементы класса в кабинете ОБЖ

Наличие автогородка (площадки) по БДД нет

Наличие автобуса в образовательном учреждении нет

Владелец автобуса нет

Время занятий в образовательном учреждении:

1-ая смена с 8-00 до 14-10

2-ая смена с 13-30 до 17-50

Внеклассные занятия с 14-10 до 17-50

Телефоны оперативных служб:

3-75-50 - единая городская диспетчерская служба

01- ЕДДС «Служба спасения»

02- полиция

03-скорая

СОДЕРЖАНИЕ

1. План-схемы муниципального автономного общеобразовательного учреждения «Средняя общеобразовательная школа №16».
 - 1) Район расположения МАОУ «СОШ №16», пути движения транспортных средств и детей.
 - 2) Организация дорожного движения в непосредственной близости от МАОУ «СОШ №16» с размещением соответствующих технических средств организации дорожного движения, маршруты движения детей.
 - 3) Маршруты движения организованных групп детей от МАОУ «СОШ №16» к городской библиотеке и культурно-досуговому центру (КДЦ).
 - 4) Пути движения транспортных средств к местам разгрузки/погрузки и рекомендуемые безопасные пути передвижения детей по территории МАОУ «СОШ №16»
2. Приложения.

План-схема пути движения транспортных средств и детей при проведении дорожных ремонтно-строительных работ вблизи МАОУ «СОШ №16».

Район расположения образовательного учреждения, пути движения транспортных средств и детей

МАОУ «СОШ №16» расположена в центре города по адресу г.Дегтярск площадь Ленина дом 9. Учащиеся проживают во всех районах города.


Рядом со школой находится Дворец Культуры, по центральной улице Калинина оживленное движение общественного транспорта. Рядом со школой имеется нерегулируемый пешеходный переход. Пешеходный переход расположен непосредственно у школы по адресу площадь Ленина ,9. Этим переходом пользуются дети , идущие в школу и из школы. Тротуаров на прилегающих улицах, и остановок общественного транспорта в районе нет.

План-схемы МАОУ «СОШ №16»


1. Район расположения МАОУ «СОШ №16», пути движения транспортных средств и детей (обучающихся).


Условные обозначения:

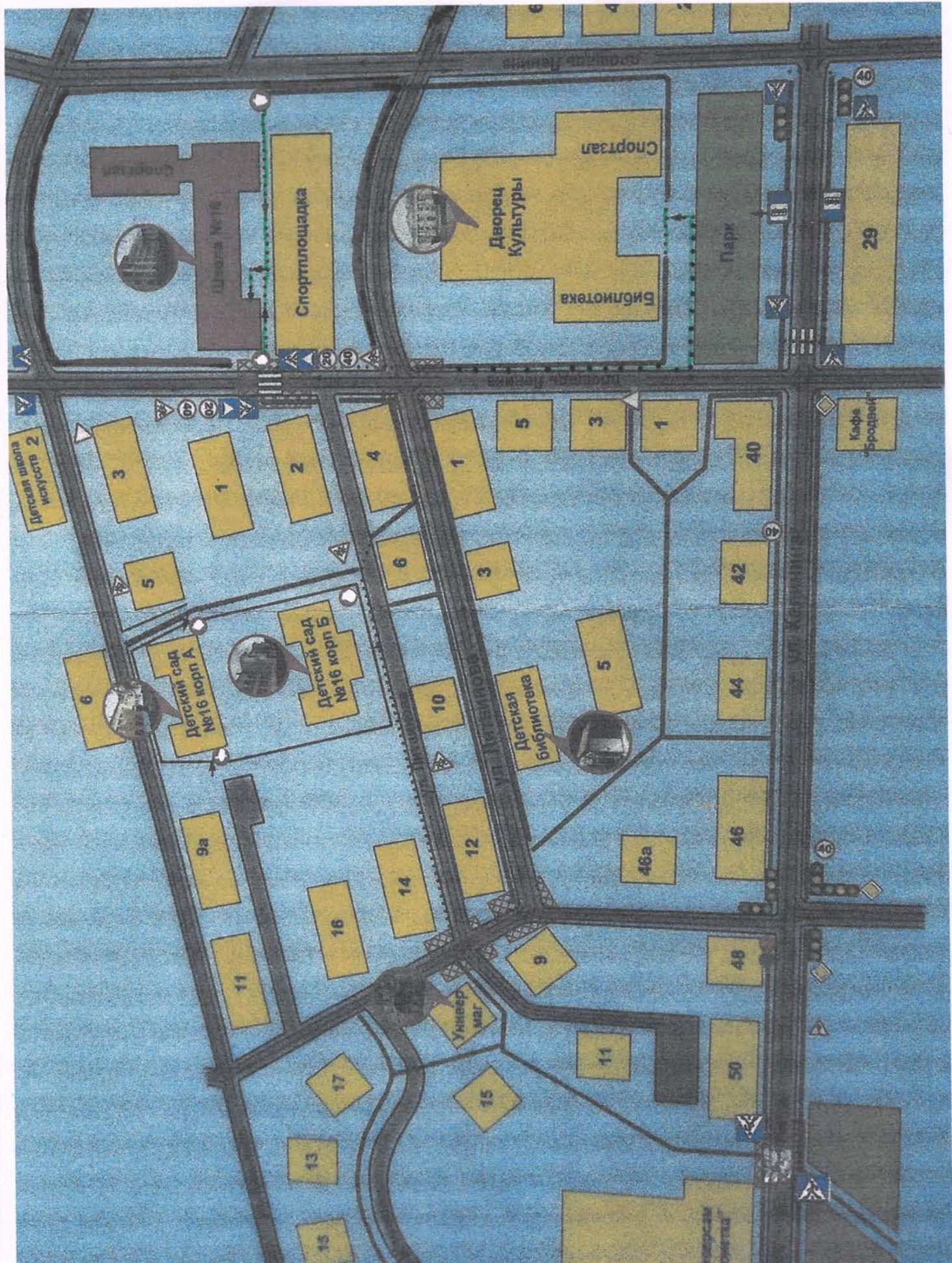
 жилищная застройка;

 движение транспортных средств;

 движение детей в (из) ОУ;

 опасные участки.

 ОГРАДА ШКОЛЫ







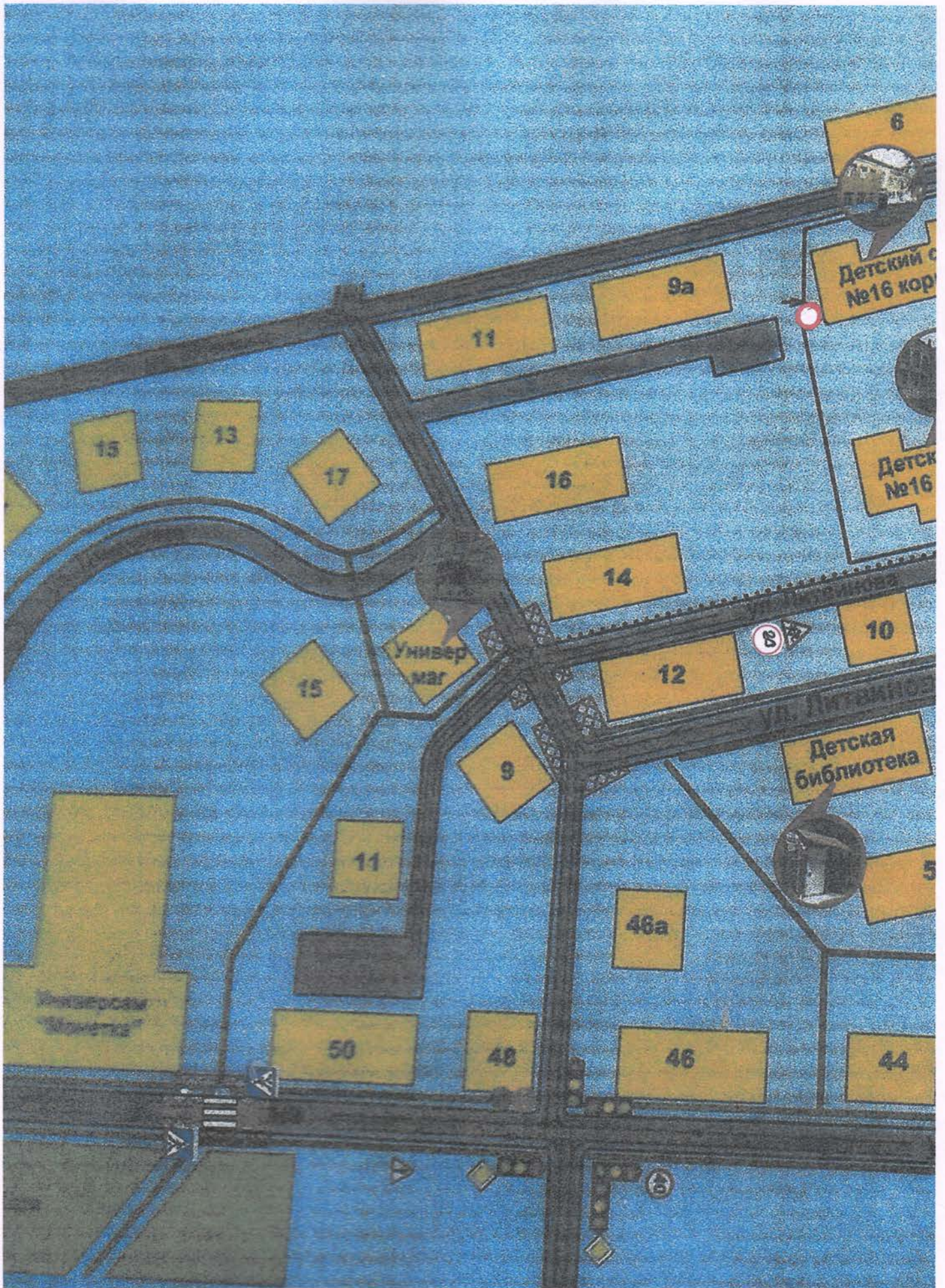
2. Схема организация дорожного движения в непосредственной близости от образовательного учреждения с размещением соответствующих технических средств организации дорожного движения, маршруты движения детей и расположение парковочных мест.

Территория школы ограждена по периметру, въездные ворота оснащены запорным устройством. При въезде на территорию школы, у центральных ворот, установлен знак 3.2 «Движение запрещено». Вблизи школы парковочных мест нет. Остановочных пунктов маршрутных транспортных средств, расположенных около школы нет. Имеется один нерегулируемый пешеходный переход. Тротуаров рядом нет.

2. Схема организации дорожного движения в непосредственной близости от ОУ с размещением технических средств организации дорожного движения, маршрутов движения детей.

Условные обозначения:


-  ограждение школы;
-  направление движения транспорта;
-  направление движения пешеходов.
-  искусственное освещение




3. Маршруты движения организованных групп детей от образовательного учреждения к стадиону, парку или спортивно-оздоровительному комплексу.

Организованные группы детей для посещения мероприятий во Дворце Культуры (КДЦ) и в детской библиотеке педагоги проводят по пешеходному переходу.

Условные обозначения:

 ограждение школы

 направление движения детей


4. Пути движения транспортных средств к местам разгрузки (погрузки) и безопасные пути передвижения детей по территории ОУ.


Ответственный за приемку продуктов (8-00 – 16-00) – Симбиркина Л.Г.


Ответственный за безопасность учащихся – дежурный администратор.

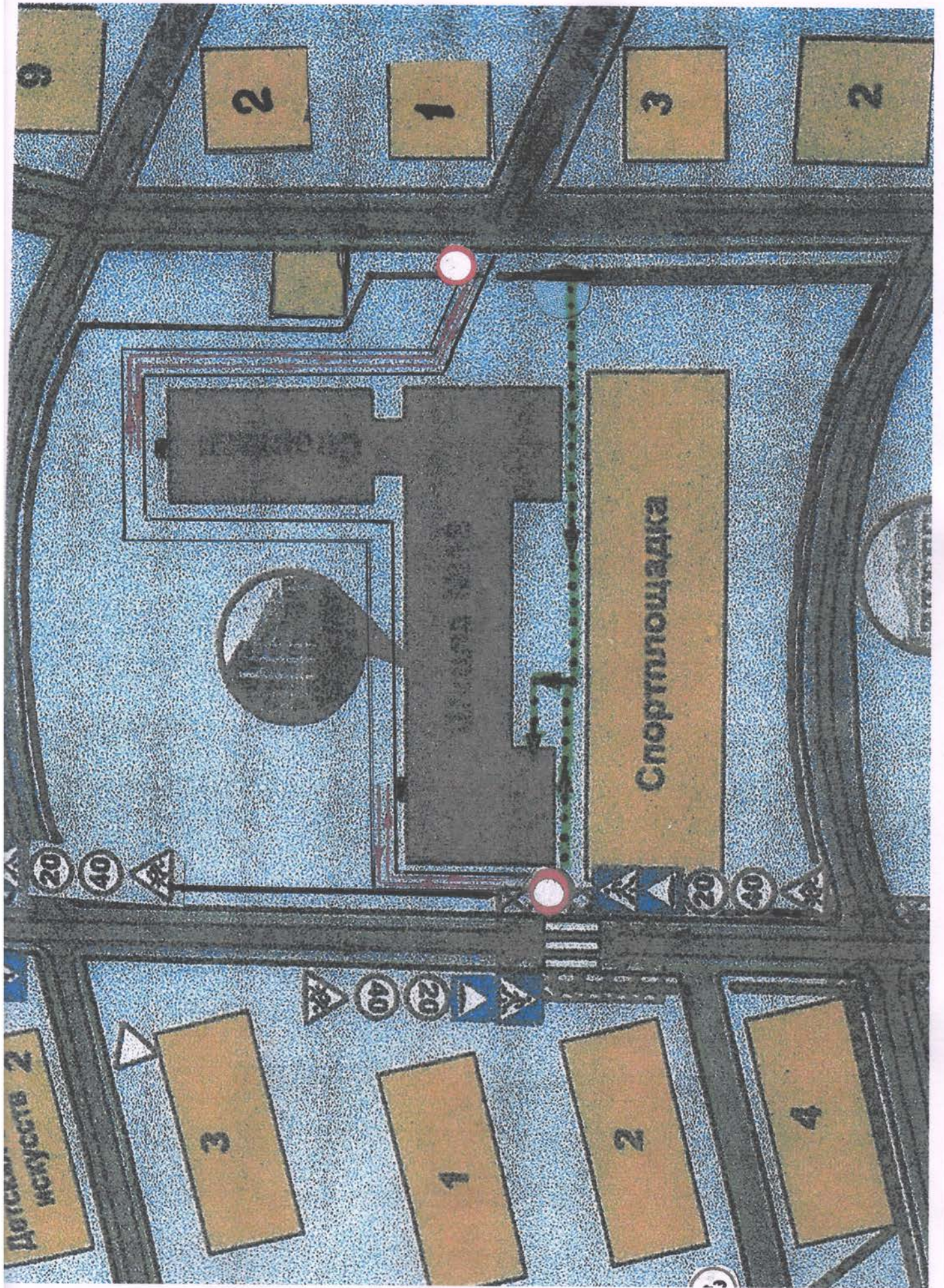
Учащиеся заходят на территорию школы через две калитки.

Условные обозначения:

 въезд (выезд) грузовых транспортных средств

 движение детей на территории школы

 место разгрузки (погрузки)



9

2

1

3

2

Спортплощадка

20

40



20

40



40

20



Дорожная
искусств 2

3

1

2

4

2. Приложение.

План-схема пути движения транспортных средств и детей при проведении дорожных ремонтно-строительных работ вблизи образовательного учреждения.

Условные обозначения:



временная пешеходная дорожка



направление движения транспортного средства



рекомендуемое направление движения детей

